






**Teckenförklaring**

-  Förordad sträckning
-  Befintlig sträckning
-  Fastigheter inom 20 meter från förordad sträckning (6 st)

-  Buffer 20 m från förordad sträckning
-  Utredningsområde

